

Huelva y senda

2024

COSTA
PALOS DE LA FRONTERA
LA RABIDA - PALOS DE LA FRONTERA
03-AGOSTO

CONDADO
ESCACENA DEL CAMPO
TEJADA LA VIEJA BAJO LA LUNA
21-SEPTIEMBRE

SIERRA
ALAJAR
RUTA DE LAS ALDEAS
19-OCTUBRE

ANDEVALO
LA ZARZA - PERRUNAL
PINARES DEL ALTO ALCORNOCOSO Y CORTA DE LA ZARZA
23-NOVIEMBRE

CUENCA MINERA
NERVA
PAISAJES LUNARES
14-DICIEMBRE



INSCRIPCIONES



ORGANIZAN:



FEDERACIÓN ANDALUZA DE
DEPORTES DE MONTAÑA
ESCALADA Y SENDERISMO



DIPUTACIÓN PROVINCIAL
DE HUELVA

COLABORA:



TECNOCRONO

Huelva & Senda

El Programa de Senderismo **Circuito Diputación HUELVA y SENDA** pretende fomentar ejercicio físico de intensidad moderada y hábitos saludables en el entorno natural. El mínimo de participantes por salida será de 35 personas y el máximo de 100, que irán acompañados por monitores / guía, si no se alcanzan las 35 personas mínimas, se APLAZARÁ la actividad para una fecha alternativa.

El precio por persona es de **5 euros (Federados FADMES) y 7 euros (No Federados)**. Las plazas se asignarán por estricto orden de llegada de la formalización de la reserva.

Inscripción **CIRCUITO COMPLETO 20 euros (Federados FADMES) y 30 euros (No Federados)**.

El precio de la inscripción incluye: Monitores / guías (aproximadamente 1 por cada 25 participantes), obsequio, seguro RC y de Accidentes, y fotos del sendero.

La Inscripción se realizará en apartado de "INSCRIPCIONES" en la web de CRONIUS y la fecha límite para inscribirse es el viernes previo a cada salida, a las 10:00 a.m.

<https://inscripciones.tecnocrono.com/inscripcion/huelva-y-senda-2024/>

Recomendaciones para los participantes: llevar ropa cómoda deportiva (varias capas de abrigo e impermeable), calzado adecuado, mochila, gorra, gafas de sol, protección solar, botella agua de 1,5 litros y frutos secos o similar.

Si por razones meteorológicas u otros motivos no se pudiera realizar una salida, la anulación se comunicará por email a los participantes con la mayor antelación posible; en función de las circunstancias se propondrá una fecha alternativa o bien se devolverá importe de la inscripción.

En la ficha de cada salida se puede ampliar la información y consultar los datos específicos de cada una de ellas.

CONTACTOS:

huelva.senderismo@fadmes.es

huelva@fadmes.es

Teléfono incidencias: **674238843**

**Federación Andaluza de Deportes de Montaña, Escalada y Senderismo.
Delegación de Huelva**

Huelva y senda

Huelva y senda

2024

**COSTA
PALOS DE LA FRONTERA**

LA RABIDA - PALOS DE LA FRONTERA

03-AGOSTO

**CONDADO
ESCACENA DEL CAMPO**

TEJADA LA VIEJA BAJO LA LUNA

21-SEPTIEMBRE

**SIERRA
ALAJAR**

RUTA DE LAS ALDEAS

19-OCTUBRE

**ANDEVALO
LA ZARZA - PERRUNAL**

PINARES DEL ALTO ALCORNOCOSO Y CORTA DE LA ZARZA

23-NOVIEMBRE

**CUENCA MINERA
NERVA**

PAISAJES LUNARES

14-DICIEMBRE



ORGANIZAN:



FEDERACIÓN ANDALUZA DE
DEPORTES DE MONTAÑA
ESCALADA Y SENDERISMO



DIPUTACIÓN PROVINCIAL
DE HUELVA

COLABORA:



TECNOCRONO

INSCRIPCIONES



Huelva & Senda

PROGRAMA / HORA E INFORMACIÓN POR CADA SENDERO **RUTA 1:**

1. COMARCA COSTA – Palos de la Frontera (03/08/2024)

Sendero a realizar: **Muelle del Rio Tinto – Muelle Histórico de la Fontanilla – Regreso por le carril Bici – Columna del IV Centenario. 6 km.**

PROGRAMA Y HORARIO:

20,00 horas Recepción La Rábida

20,15 horas Bienvenida por parte de las autoridades.

20,30 horas Comienzo del Sendero.

22.00 horas Picoteo para todos.

22,45 horas Clausura

FICHA TÉCNICA:

Preciosa Ruta Circular por la zona descubridora.

Dentro del II Programa de Senderismo, Circuito Diputación Huelva y Senda, tendrá lugar la realización de la ruta nocturna circular de Palos de la Frontera al Monasterio de la Rábida.

En esta ocasión disfrutaremos de una histórica ruta, donde el Ayuntamiento de Palos de la Frontera junto a la Diputación de Huelva contarán con varios obsequios para los participantes.

El trascurso del recorrido se dispone paralelamente a la desembocadura del Tinto, pasando por los Muelles de la Calzadilla y de la Reina, Además, podrás conocer lugares de interés histórico como el Muelle de las Carabelas y el Monasterio de la Rábida.

Al finalizar la ruta, terminaremos con tiempo para que os podáis desplazar para disfrutar de los fuegos artificiales que se realizarán en la Ría de Huelva.

El jueves previo os enviaremos a los inscritos el programa del día y las últimas recomendaciones en base a la climatología.

**Federación Andaluza de Deportes de Montaña, Escalada y Senderismo.
Delegación de Huelva**

Huelva & Sendera

PROGRAMA / HORA E INFORMACIÓN POR CADA SENDERO **RUTA 2:**

1. COMARCA CONDADO – Localidad de Escacena del Campo (21/09/2024)

Sendero a realizar: **Por determinar**

PROGRAMA Y HORARIO:

9,00 horas Recepción por determinar

9,15 horas Bienvenida por parte de las autoridades.

9,30 horas Comienzo del Sendero.

13.00 horas Actividad por determinar

13,30 horas Clausura

FICHA TÉCNICA:

POR DETERMINAR

Huelva & Sendera

PROGRAMA / HORA E INFORMACIÓN POR CADA SENDERO **RUTA 3:**

1. COMARCA SIERRA – Localidad de Alájar (19/10/2024)

Sendero a realizar: **PR-A 434 ALÁJAR, LA PEÑA Y SUS ALDEAS**

PROGRAMA Y HORARIO:

9,00 horas Recepción Plaza Junto Ayuntamiento de Alájar

9,15 horas Bienvenida por parte de las autoridades.

9,30 horas Comienzo del Sendero.

13.00 horas Por determinar

13,30 horas Clausura

FICHA TÉCNICA:

PR-A 434 ALÁJAR, LA PEÑA Y SUS ALDEAS

<https://infraestructuras.fadmes.es/senderos/PR-A-434-AL%C3%81JAR,-LA-PE%C3%91A-Y-SUS-ALDEAS>

· Sendero Circular.
· Longitud: 9703 metros.
· Tiempo: 2 h. 24 min.
· Desnivel acumulado ascenso: 453 metros.
· Desnivel acumulado descenso: 461 metros.
· Tipo de camino: Firme de tierra compacta.
· Época recomendada: Todo el año.

1	2	3	2

1 valor mínimo, 5 valor máximo.
Valoración de dificultad según MIDE

Señalización de Senderos de Pequeño Recorrido PR

112
Atención: conviene llevar calzado (o zapatillas) y vestimenta adecuada, agua y comida, así como boc deotas, cámara fotográfica, etc. Informarse de las previsiones meteorológicas.


Huelva Sendero

Folleto del sendero

ALÁJAR Y LA PEÑA DE ARIAS MONTANO

La Peña de Alájar, preside el término municipal de Alájar. Este espectacular monumento natural fue declarado Bien de Interés Cultural (BIC) el 30 de julio de 1982 junto al casco histórico de esta población.



La belleza del paisaje, la abundancia de agua y la ubicación, cerca de zonas metalúrgicas, hizo de la Peña un lugar clave de ocupación antes de la Edad Moderna, desde tiempos prehistóricos hasta la Edad Media, confluendo estos factores en un yacimiento único para el conocimiento de la historia y la cultura de la provincia de Huelva. Los numerosos restos arqueológicos, como útiles cerámicos, herramientas líticas o los restos paleontológicos hallados, son de gran importancia para el estudio de una época poco documentada en la historia serrana y provincial.



La leyenda de este territorio se hace realidad en la época musulmana, que le bautiza con el nombre Alfajar en alusión a "la piedra", por La Peña.

Este complejo monumento natural constituye un conjunto hidrogeológico de especial interés, paisaje protegido, y lugar de especial importancia por su formación geológica de travertino, la abundante agua, su naturaleza y como centro de peregrinación debido al santuario religioso que hay en su meseta.

SITUACIÓN





La Peña se constituirá como un centro de culto mariano de primer orden con la devoción a Nuestra Señora Reina de los Angeles, fundándose en 1528 una hermandad que celebraría su primera romería en 1564. En la Peña de Arias Montano y Cuevas de Alájar, cada 8 de septiembre, se celebra la romería de la Reina de los Angeles, declarada fiesta de interés turístico nacional en 2010. La devoción a esta imagen se extiende por toda la comarca, además de por la provincia de Huelva, Sevilla, Badajoz y Portugal.



PR-A 434


ANDALUCÍA


Sendero
Alájar, La Peña y sus aldeas



Ayuntamiento de Alájar
Tel: +34 959-125710
www.alajar.es
E-mail: secretaria@alajar.es





DESCRIPCIÓN DE LA RUTA

Salida desde la Plaza de España en Alájar, subimos por la C/Alta, hasta coger un sendero que continúa subiendo entre muros de piedra, hasta cruzar la carretera para continuar por la subida empedrada a la Peña de Arias Montano y Cuevas de Alájar.

Al final del camino llegamos a la Peña de Arias Montano y Cuevas de Alájar, lugar mágico donde el haya, lugar de culto y peregrinación, ya que se encuentra la Ermita de Nª Sra. Reina de los Angeles, aquí encontramos la conocida España, acceso a cavidades y árboles singulares, muestras del patrimonio de este municipio, declarado conjunto Histórico artístico en el año 1982.



Desde la Peña de Arias Montano y Cuevas de Alájar, comenzamos una bajada hasta la aldea del Calabacino, pasando por la fuente del mismo nombre y la Ermita de la Virgen de la Trinidad. Tras cruzar el Calabacino, continuamos bajando hasta la aldea del Collado. Continuamos hasta la aldea del Cabezo, que cruzamos para llegar a la Rivera de Alájar, la dejamos



a un lado y llegamos a una pista asfaltada denominada localmente como "carril de San Bartolomé". Por él transitamos unos 500 metros aproximadamente, hasta dejarlo por un camino que sale a la izquierda y que nos conduce a una de las aldeas más escondidas del Parque Natural Sierra de Aracena y Picos de Aroche, Los Madroñeros, donde podremos visitar la Ermita de la Virgen de la Salud, el tradicional trazado de sus calles y el estilo arquitectónico de sus casas que marca la fuerte identidad de esta aldea.

Tras la visita a los Madroñeros, continuaremos por una pista durante un kilómetro y llegaremos de nuevo a Alájar por la llamada el Nogalejo.



LEYENDA

- INICIO SENDERO
- FINAL SENDERO
- LA PEÑA DE ARIAS MONTANO
- ALDEAS
- SENDERO PR-A 434
- SENDERO

MIDE	PREVENIO	DEPLAZAMIENTO	SEÑALIZADO
1	2	3	2
1 valor mínimo, 5 valor máximo			

Valoración de dificultad según MIDE

Señalización de Senderos de Pequeño Recorrido

Continúa de sendero
 Cambio de dirección
 Dirección específica



Huelva & Sendera

PROGRAMA / HORA E INFORMACIÓN POR CADA SENDERO **RUTA 4:**

1. COMARCA ANDÉVALO – Localidad de La Zarza – Perrunal (23/11/2024)

Sendero a realizar: **PR-A 423 Sendero de Belén - Puerto Moral**

PROGRAMA Y HORARIO:

9,00 horas Recepción Plaza Junto Ayuntamiento de La Zarza - Perrunal.

9,15 horas Bienvenida por parte de las autoridades.

9,30 horas Comienzo del Sendero.

13.00 horas Fin de sendero.

13,30 horas Visita molinos restaurados e iglesia. Clausura

FICHA TÉCNICA:

POR DETERMINAR

Huelva & senda

PROGRAMA / HORA E INFORMACIÓN POR CADA SENDERO **ruta 5:**

COMARCA CUENCA MINERA– Localidad de Nerva (14/12/2024)

Sendero a realizar: SL-A 370 NERVA, RÍO Y MINAS

PROGRAMA Y HORARIO:

9,00 horas Recepción Plaza Junto Ayuntamiento de Nerva.

9,15 horas Bienvenida por parte de las autoridades.

9,30 horas Comienzo del Sendero.

13.00 horas Actividad especial

13,30 horas Clausura

FICHA TÉCNICA:

SL-A 370 NERVA, RÍO Y MINAS

DISTANCIA: 8076 m

TIEMPO ESTIMADO: 2 h 1 min

DESNIVEL ASCENSO: 203 m

DESNIVEL DESCENSO: 203 m

TIPO DE FIRME: Camino y senda

ÉPOCA DEL AÑO: Todo el año



No se permite el uso de edificios privados



Este hacer ruta



Depositar la basura en contenedores



Manténgase en la senda



No se permite hacer fuego



No se permite la recolección de plantas



No se permite la captura de animales



Huelva y senda

<https://infraestructuras.fadmes.es/senderos/SL-A-370-NERVA,-R%C3%8DO-Y-MINAS>


FOLLETO DE SENDERO


ESCORIAS, LAVADORAS Y FÉRICO TURÍSTICO
NERVA - CIRCULAR

Seguendo el curso del Río Tinto, sobre su margen derecho, es posible contemplar las escorias de la Fundación Piratas, una muestra de la diversidad del paisaje de la Cuenca Minera en un horizonte dominado por castilletes y los vestigios industriales de la explotación de la tierra. Los colores ocres y rojizos característicos de la zona se entremezclan a veces con los residuos propios de una actividad que identificada a sus habitantes hasta donde la memoria pudiera alcanzar.




Un paisaje modificado por la mano del hombre y salpicado por el cromatismo resultante del laboreo industrial. Las Lavadoras de mineral es otro de los grandes exponentes de la actividad minera e industrial que ha caracterizado a nuestra comarca a lo largo de toda su historia y que refleja el esplendor de este sector económico durante el pasado siglo.







Las instalaciones estuvieron operativas hasta el año 1935, acometiéndose en ellas la separación de la pirita y los morrongos, mediante el lavado de mineral. En 1954, Lavadores fue rehabilitada con el propósito de satisfacer la demanda de pirita cruda debido a la escasez de azufre elemental. La planta fue clausurada en 1960 definitivamente.

Por último, una de las joyas de la actividad minera; su ferrocarril turístico. En los inicios de la década los 90, Fundación Riotinto procedió a la rehabilitación parcial del antiguo ferrocarril minero con el propósito de convertirlo en tren turístico.





Dentro de este proceso se llevaron a cabo ciertas intervenciones en la estación de Zaranzas, restaurándose el surtidor original y el depósito de agua. También se habilitó una carbonera para las locomotoras de vapor, así como un depósito de gasoil para las máquinas diésel. En la actualidad, Zaranzas forma parte del trayecto del tren turístico.

SITUACIÓN





AYUNTAMIENTO DE NERVA
DIPUTACIÓN DE HUELVA
FAM
FEDERACIÓN ANDALUZA DE DEPORTES DE MONTAÑA, ESCALADA Y SENDERISMO

SL-A 370
ANDALUCÍA


Nerva, Río y Minas Circular por Nerva



DESCRIPCIÓN DE LA RUTA

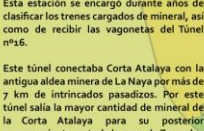
El sendero comienza en el Polideportivo Municipal, saliendo en dirección suroeste, dejando atrás el Teatro Javier Peñanes Granero.

Desde este punto se sigue en dirección oeste hasta llegar a las inmediaciones del famoso ferrocarril turístico minero. A partir de este punto, se baja por el río Tinto, el cual se sigue durante gran parte del recorrido, pasando por las escobreras de Zaranzas hasta llegar a la antigua estación de trenes del complejo minero homónimo.




Esta estación se encargó durante años de clasificar los trenes cargados de mineral, así como de recibir las vagonetas del Túnel nº16.


Este túnel conectaba Corta Atalaya con la antigua aldea minera de La Naya por más de 7 km de intrincados pasadizos. Por este túnel salía la mayor cantidad de mineral de la Corta Atalaya para su posterior procesamiento en toda la zona de Zaranzas.



Señalización de Senderos de Pequeño Recorrido




1 Valor mínimo, 2 Valor máximo
Valoración de dificultad según MIDE



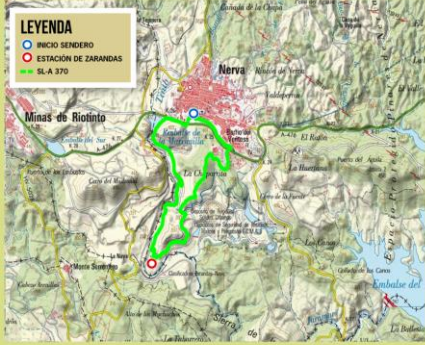
Desde aquí se comienza la vuelta y ascensión a la localidad, en dirección noreste. Se llega hasta el campo de la romería y se bordea el camping para llegar a la barriada de El Ventoso. Finalmente se baja por el carril amarillo hasta volver al Polideportivo Municipal.

La escasa dificultad del sendero lo hace idóneo para todo aquel que quiera disfrutar de un paisaje minero por excelencia sin necesidad de tener un amplio bagaje en la práctica del senderismo.





LEYENDA

- INICIO SENDERO
- ESTACIÓN DE ZARANZAS
- SL-A 370



DISTANCIA: 8076 m
TIEMPO ESTIMADO: 2 h 1 min
DESNIVEL ASCENSO: 203 m
DESNIVEL DESCENSO: 203 m
TIPO DE FIRME: Camino y senda
EPOCA DEL AÑO: Todo el año

Federación Andaluza de Deportes de Montaña, Escalada y Senderismo.
Delegación de Huelva